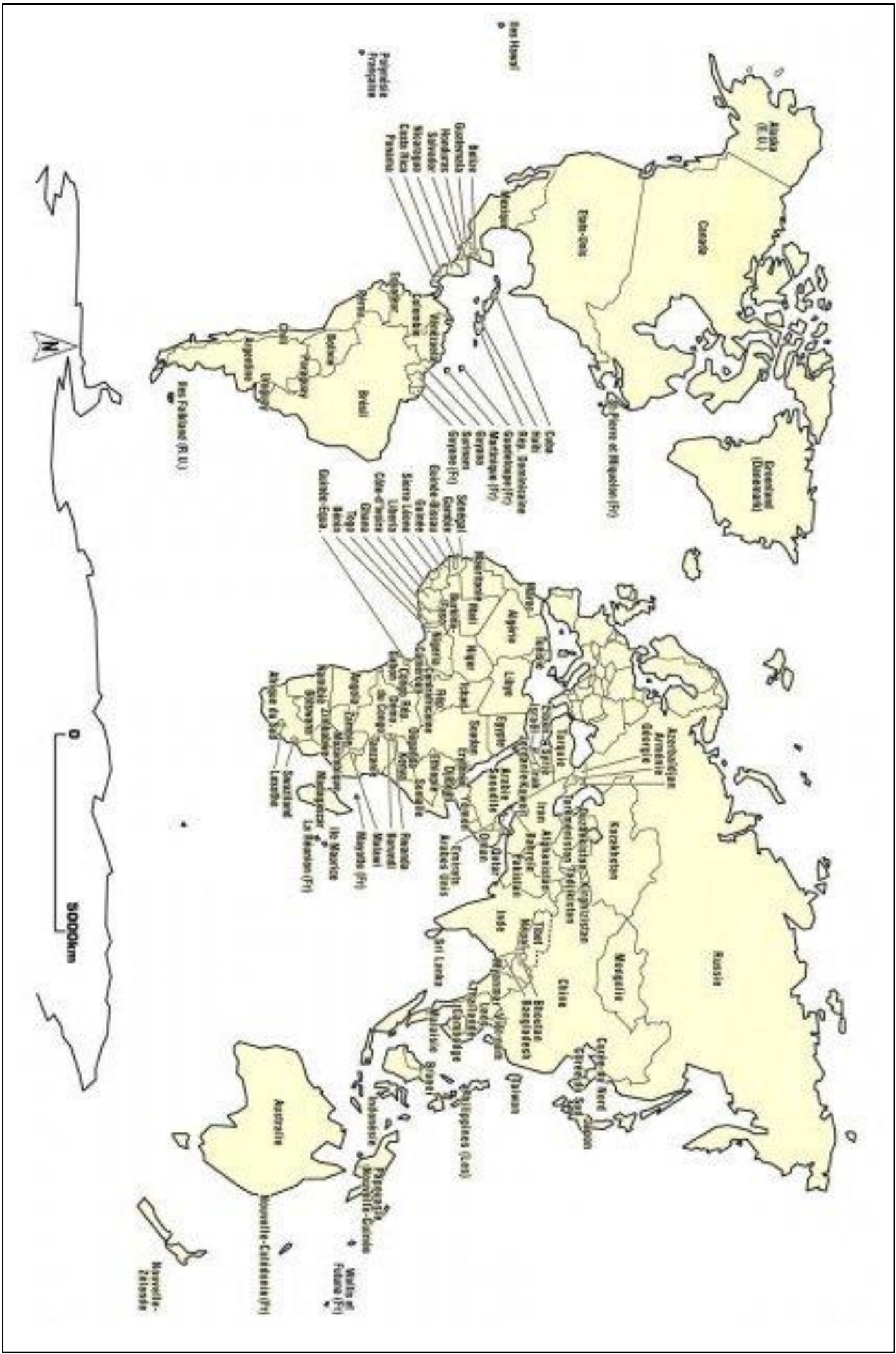
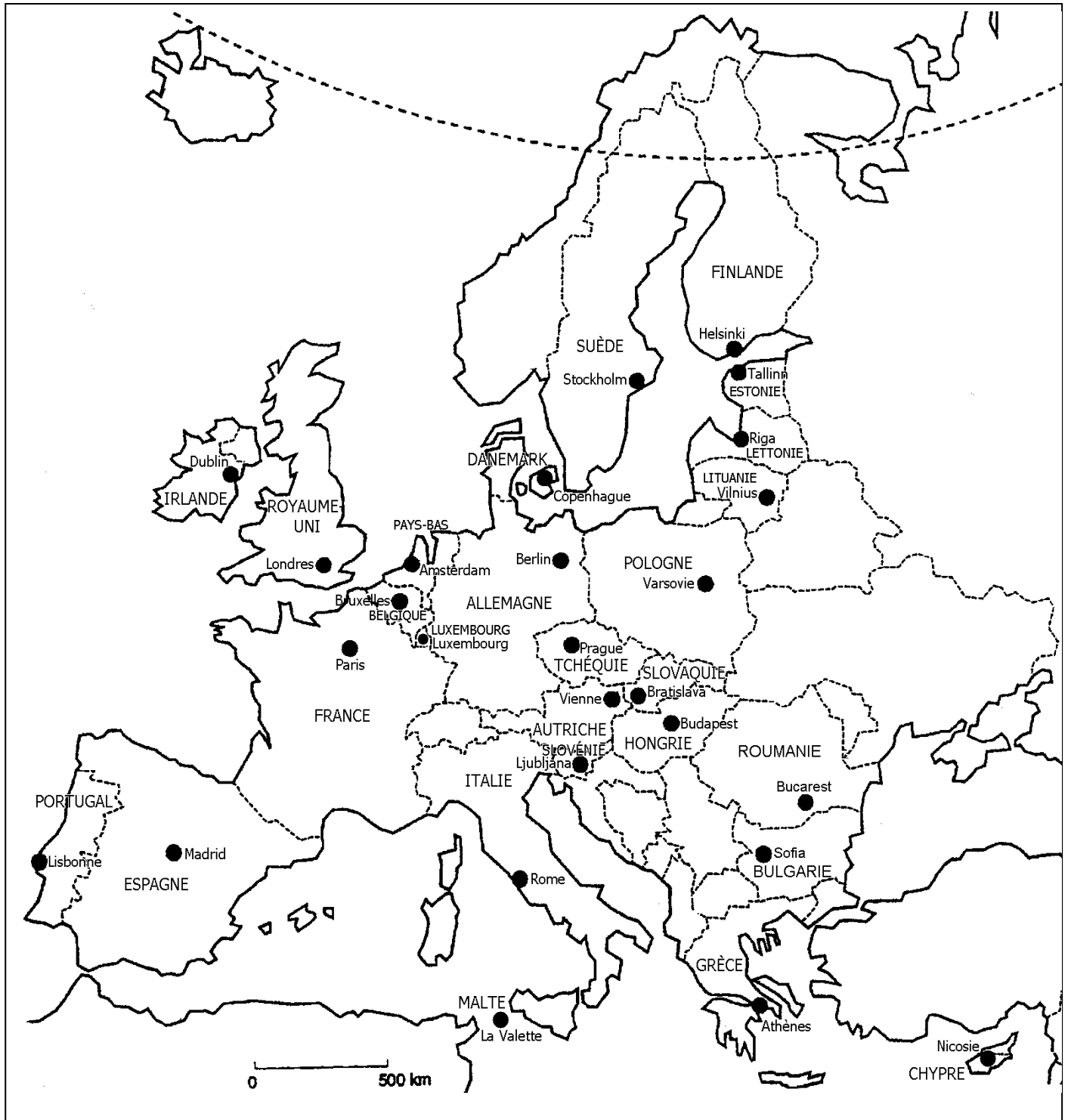


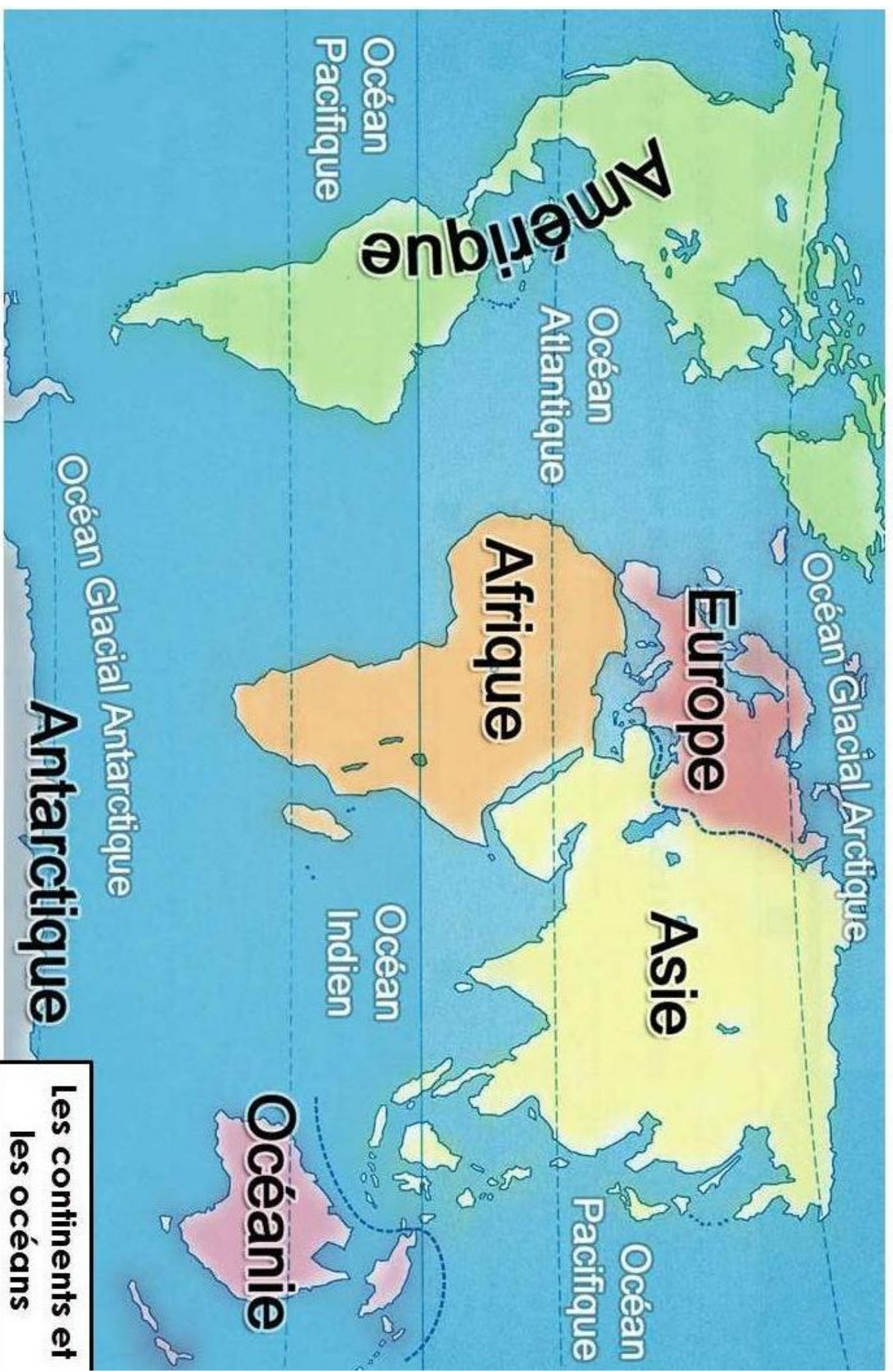
Activité : Je regarde les tours célèbres sur le diaporama, je note le nom des pays (avec des majuscules, ce sont des noms propres) je colorie les pays rencontrés sur la carte noir et blanc, ou je les cherche sur la carte si je ne peux pas imprimer, ou sur un globe si j'en ai un, ou sur une carte du dictionnaire. Puis je cherche le drapeau dans le dictionnaire et je le dessine. Je retrouve sur la carte des continents à quel continent le pays appartient. Vous pouvez recopier le tableau sur une feuille.

Nom de la tour	Pays	Drapeau	Continent
Tour CN			
Tour Ostankino			
Empire State Building			
Tour perle orientale			
Tours Petronas			
Tour de télévision			
Tour de Tokyo			
Tour de Pise			
Sky tower			
Tour Burj Al Arab			
Tour de Sydney			
Big Ben			
Tower Bridge			
Tour Eiffel			



# Carte de l'Europe





**Les continents et les océans**